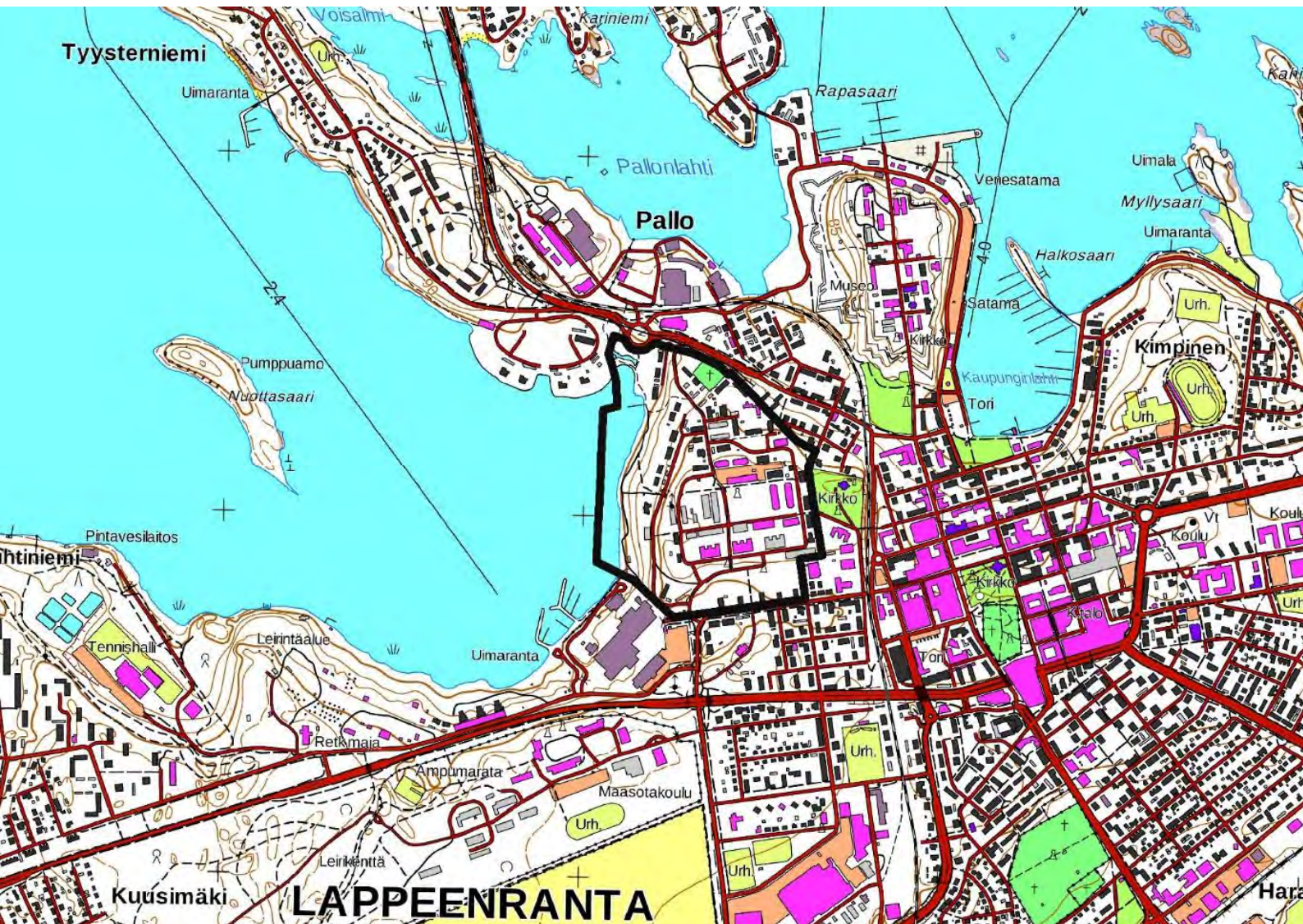




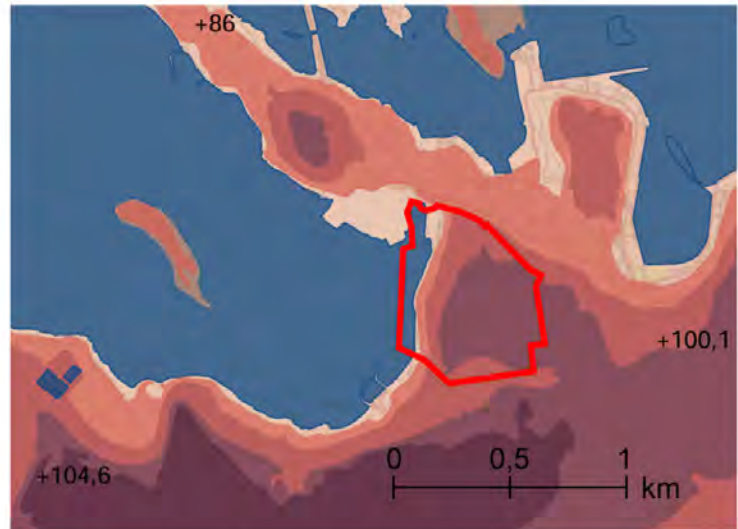
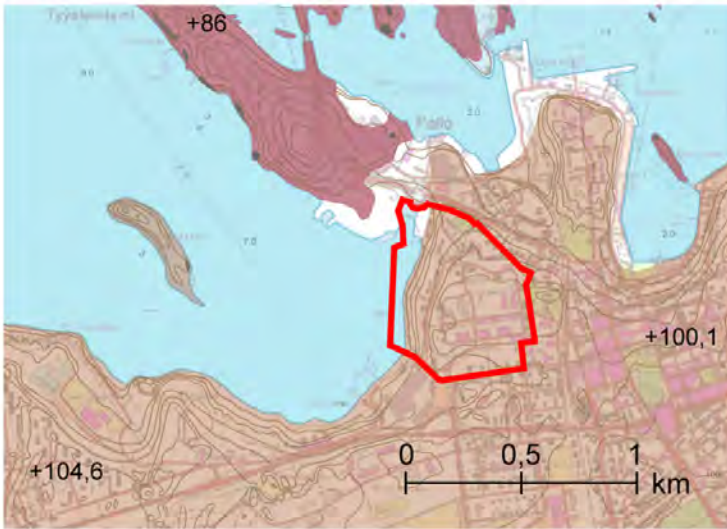
Päiväys
16.3.2018



Perusselvitykset



Lappeenrannan keskustaajaman osayleiskaava 2030,
Rakuunamäen osa-alueen

MAISEMASUHTEET



MAISEMAN PERUSRUNKO


Selänteet

-  Salpausselän reunamuodostuma, päämaalaji hiekkamoreeni
-  Kallioselänne

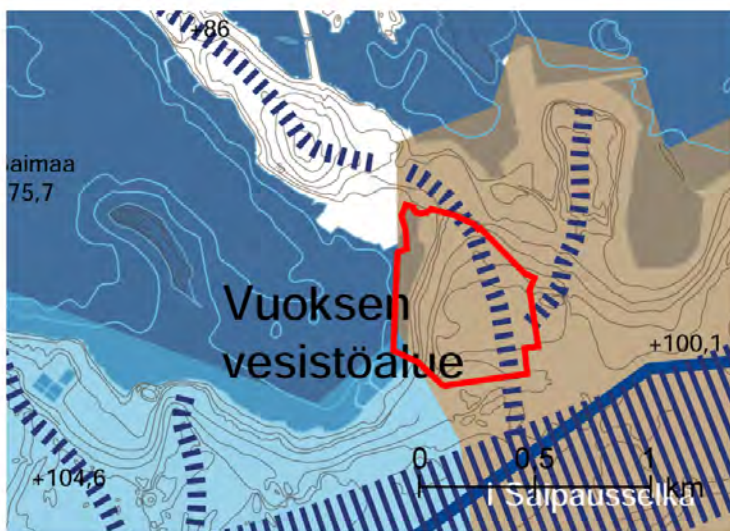
Lähteet:
Maanmittauslaitos 2012, maastotietokanta
Lappeenrannan kaupunki 2012, kantakartat

MAISEMAN KORKEUSSUHTEET








Maaston korkeus meren pinnasta

-  >105 m
-  100...105 m
-  90...100 m
-  80...90 m
-  70...80 m
-  60...70 m

Lähteet:
Maanmittauslaitos 2012, maastotietokanta
Lappeenrannan kaupunki 2012, kantakartat



MAISEMAN VESISUHTEET

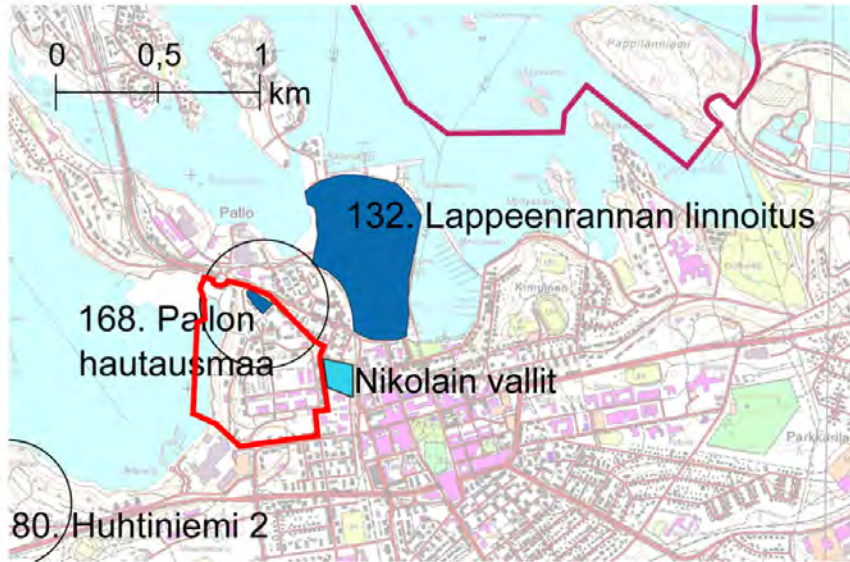
-  Päävedenjakaja
-  Sivuvedenjakaja
-  Päävesistöalue
-  Korkeuskäyrä
-  Syvyyskäyrä
-  Pohjavesialue, luokka I
-  Pohjavesialue, luokka III

Lähteet:
Maanmittauslaitos 2012, maastotietokanta
Lappeenrannan kaupunki 2012, kantakartat
Valuma-alueet. OIVA - Ympäristö- ja paikkatietopalvelu asiantuntijoille.
Suomen ympäristökeskus. Latauspalvelu LAPIO.

Lähde: Keskusta-alueen osayleiskaavan perusselvitykset / Tengbom Eriksson arkkitehdit Oy

KULTTUURIPERINTÖ

Muinaisjäännökset

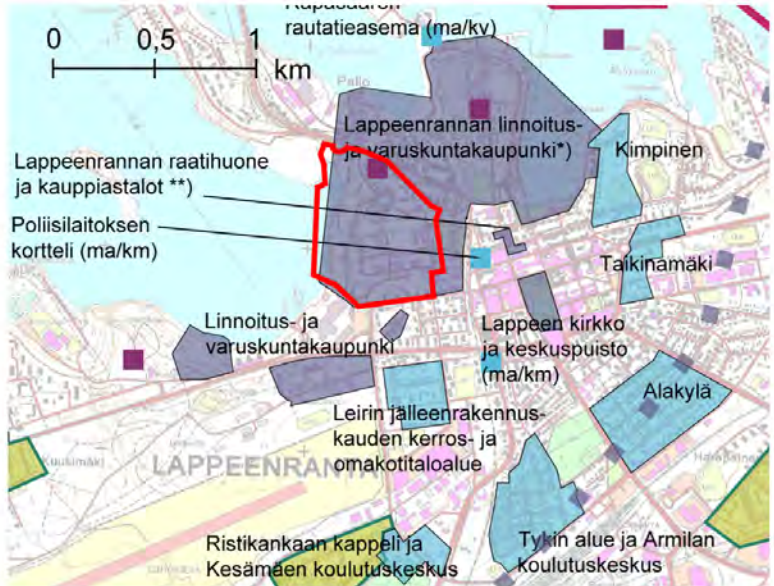


MUINAISJÄÄNNÖKSET,
TÄYDENNYSINVENTOINTI 2012

- Muinajäännösalue tai -kohde, ajoitus kivikautinen
- Muinajäännösalue tai -kohde, ajoitus varhaismetallikautinen
- Muinajäännösalue tai -kohde, ajoitus historiallinen

Lähde: Mikroliitti Oy 2013
Kulttuuriympäristön palveluikkuna 2017

Rakennettu kulttuuriympäristö



RAKENNETTU KULTTUURIYMPÄRISTÖ
MAAKUNTAKAAVAN ARVOALUEET JA KOHTEET
SEKÄ PAIKALLISESTI ARVOKKAAT ALUEET

- Valtakunnallisesti merkittävä kulttuurihistoriallinen ympäristö (ma/kv)
- Maakunnallisesti merkittävä kulttuurihistoriallinen ympäristö (ma/km)
- Valtakunnallisesti / maakunnallisesti merkittävä kulttuurihistoriallinen kohde (ma/kv tai ma/km)
- Muinaismuistokohde (sisältää vedenalaiset kohteet)
- Salpalinjan linnoitusketju
- Paikallisesti arvokas alue (Etelä-Karjalan museo)

Lähteet: Etelä-Karjalan liitto 2013
Maakuntakaavan (YM vahv. 21.12.2011) aluevaraukset
Etelä-Karjalan museo 2012-2013